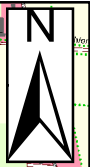





Anlage zu II. der Allgemeinverfügung zum Angeln in den Pflegezonen des Biosphärenreservats Flusslandschaft Elbe M-V



Karte 1

Legende

-  Angeruhezone
-  Pflegezone
-  Grenze Biosphärenreservat

Bezugsmaßstab: 1:20.000
Datum: 29.01.2015
Benutzername: afbrsch-22a

Copyright © Biosphärenreservat Flusslandschaft Elbe

Biosphärenreservatsamt Schaalsee - Elbe
Wittenburger Chaussee 13
19246 Zarrentin

